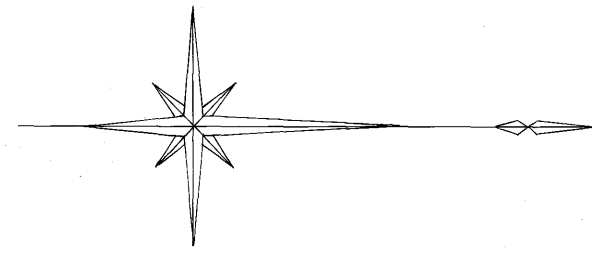


【参考資料】 貸与資料サンプル

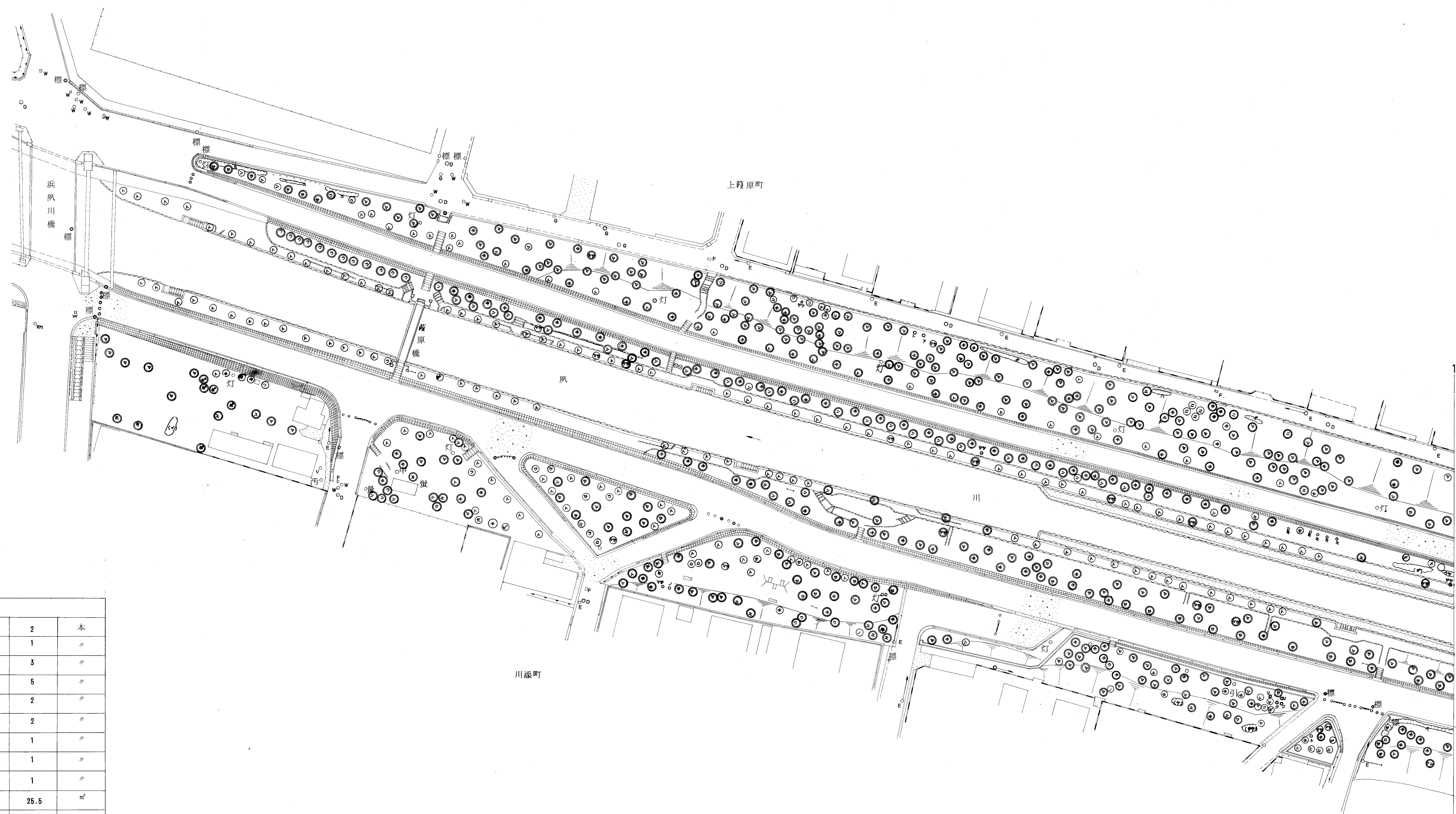
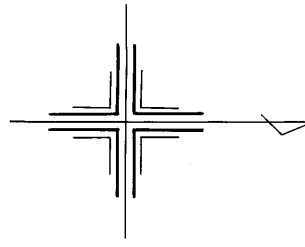
1. 植栽平面図（昭和60年作成）
2. 夙川河川敷緑地倒木危険度診断報告書・個別カルテサンプル



1. 植栽平面図(昭和60年作成)

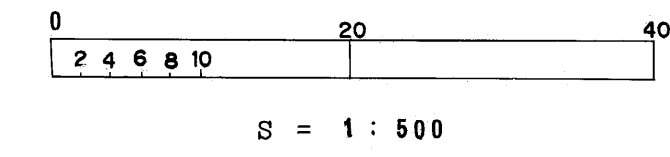
土地の所在地番			
用途	位置図		
測量方法	平板測量	縮尺	1:10000
測量年月日	昭和60年12月26日		
測量者	西宮市津門大町 株式会社関西建設コンサルタント	測量製図	実光
図面番号			
図面確認	現場確認		

1 2 3 4 5 6 7 8 9 10



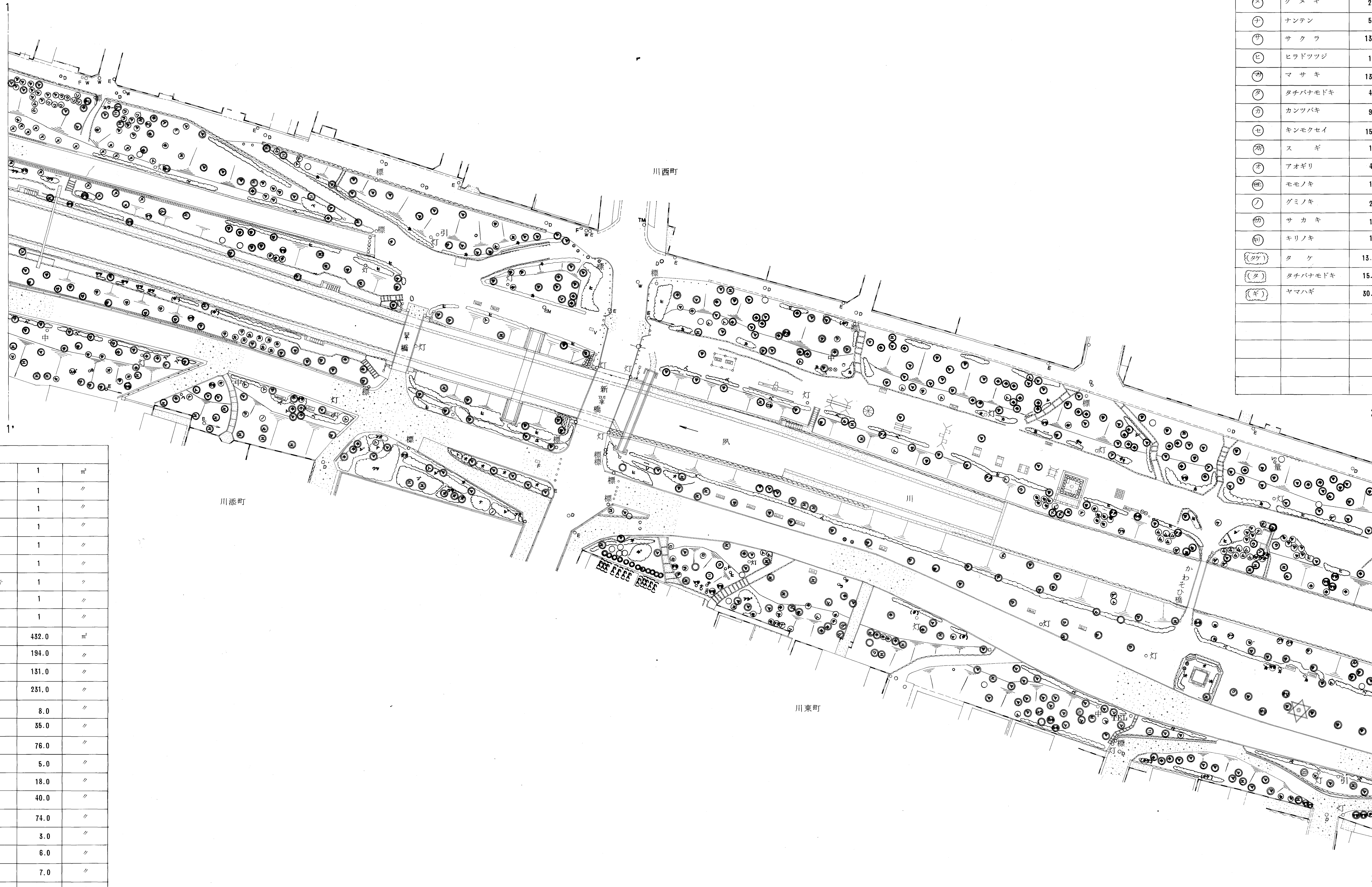
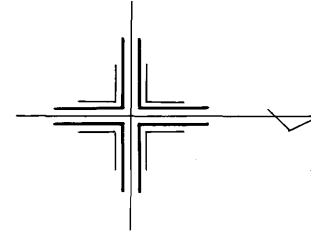
低木			
○ト	トベラ	2	本
○ア	アキニレ	1	ク
○サツ	サツキ	3	ク
○ミ	ナツミカン	5	ク
○フ	クスノキ	2	ク
○リ	ジャリンバイ	2	ク
○ロ	ジュウロ	1	ク
○ノ	グミノキ	1	ク
○マサ	マサキ	1	ク
□カ	カンツバキ	25.5	㎡
□ギ	ヤマハギ	13.5	ク
□ハ	ハクチョウグ	3.5	ク
□ワツ	ウツギ	2.5	ク
□ベ	アベリヤ	15.0	ク

公園植栽凡例			
記号	名称	数量	単位
高木			
◎	サクラ	46	本
◎	ウバメガシ	19	ク
◎	マツ	185	ク
◎	キョウチクトウ	27	ク
◎	クスノキ	2	ク
◎	マサキ	9	ク
◎	トベラ	10	ク
◎	エノキ	13	ク
◎	ウルシ	1	ク
◎	ニセアカシヤ	2	ク
◎	サンゴジュ	36	ク
◎	モミジ	2	ク
◎	ボアブ	5	ク
◎	スズカケ	2	ク
◎	カイヅカ	1	ク
◎	クスギ	1	ク
◎	アオギリ	1	ク
◎	ジュウロ	1	ク
◎	ナンキンハゼ	1	ク
中木			
○	サンゴジュ	6	本
○	ウバメガシ	3	ク
○	トベラ	146	ク
○	ツバキ	2	ク
○	クスノキ	2	ク
○	モッコク	1	ク
○	ナンテン	2	ク
○	ヤツデ	1	ク
○	キョウチクトウ	12	ク
○	マサキ	8	ク
○	ニセアカシヤ	4	ク
○	ヤブサザンカ	1	ク
○	サクラ	7	ク
○	ウメノキ	2	ク
○	ドラセナ	2	ク
○	サワグルミ	1	ク
○	ビソノキ	1	ク
○	ハゼ	1	ク
○	モミジ	1	ク
○	ジュウロ	6	ク
○	ナツミカン	2	ク
○	グミノキ	2	ク
○	マツ	5	ク
○	ヤマハギ	1	ク
○	ヒラドツツジ	1	ク
□(サケ)	タケ	3.0	㎡
□(ケ)	ケヤキ	2.0	ク
□(イ)	カイヅカ	6.0	ク



土地の所在地	西宮市上段原町 川添町
用途	夙川公園 (植栽平面図)
測量方法	平板測量 縮尺 1:500
測年月日	昭和 60 年 12 月 26 日
測量者	西宮市門外町西宮区 測量製図 株式会社 関西技術コンサルタント
図面番号	
図面確認	現場確認

1 2 3 4 5 6 7 8 9 10

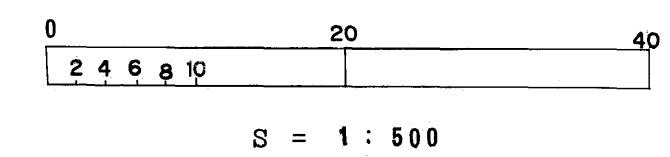


○	ウバメガシ	2	本
○	ソテツ	3	〃
○	ビワノキ	4	〃
○	ムクゲ	15	〃
○	ヤマザシヤ	1	〃
○	ウメノキ	16	〃
○	ヤマハギ	3	〃
○	ドラセナ	5	〃
○	キョウチクトウ	9	〃
○	サンゴジュ	1	〃
○	マツ	10	〃
○	トベラ	22	〃
○	クスギ	2	〃
○	ナンテン	5	〃
○	サクラ	13	〃
○	ヒラドツツジ	1	〃
○	マサキ	13	〃
○	タチバナモドキ	4	〃
○	カンツバキ	9	〃
○	キンモクセイ	15	〃
○	スギ	1	〃
○	アオギリ	4	〃
○	モモノキ	1	〃
○	グミノキ	2	〃
○	サカキ	1	〃
○	サカキ	1	〃
○	サカキ	1	〃
○	タケ	13.0	㎡
○	タチバナモドキ	15.0	〃
○	ヤマハギ	30.0	〃

公園植栽凡例			
記号	名称	数量	単位
高木			
○	マツ	146	本
○	サカキ	2	〃
○	キョウチクトウ	70	〃
○	サワグルミ	4	〃
○	エノキ	65	〃
○	アキニレ	4	〃
○	ニセアカシヤ	6	〃
○	サクラ	120	〃
○	マサキ	7	〃
○	ウメノキ	5	〃
○	ケヤキ	3	〃
○	モミジ	4	〃
○	サンゴジュ	3	〃
○	マサキ	1	〃
○	トベラ	2	〃
○	ウルシ	6	〃
○	アオギリ	3	〃
○	サカキ	1	〃
○	トウネズミモチ	1	〃
○	イチヨウ	1	〃
○	アメリカミズキ	4	〃
○	ドクウツギ	2	〃
○	ナツミカン	1	〃
○	カキノキ	4	〃
○	キンモクセイ	1	〃
○	ウバメガシ	3	〃
○	クスノキ	2	〃
○	オリーブ	2	〃
○	アラカシ	12	〃
○	ビワノキ	1	〃
○	コウカリ	1	〃

低木			
○ハ	ハクチョウグ	1	㎡
○ト	トベラ	1	〃
○ヒ	ヒラドツツジ	1	〃
○ナ	ナンテン	1	〃
○リ	ジャリンバイ	1	〃
○マ	マサキ	1	〃
○タ	タチバナモドキ	1	〃
○ラ	ドラセナ	1	〃
○カ	カンツバキ	1	〃
○ベ	アベリヤ	432.0	㎡
○カ	カンツバキ	194.0	〃
○ヒ	ヒラドツツジ	131.0	〃
○ツ	ウツギ	251.0	〃
○サ	サツキ	8.0	〃
○ユ	ユキヤナギ	35.0	〃
○フ	ジンチョウグ	76.0	〃
○ア	アオキ	5.0	〃
○ナ	ナンテン	18.0	〃
○ア	ヤマハギ	40.0	〃
○ア	アオギリ	74.0	〃
○ト	トベラ	3.0	〃
○リ	ジャリンバイ	6.0	〃
○ヤ	ヤナギ	7.0	〃
○ヤ	ヤマハギ	20.0	〃
○ア	アジサイ	15.0	〃

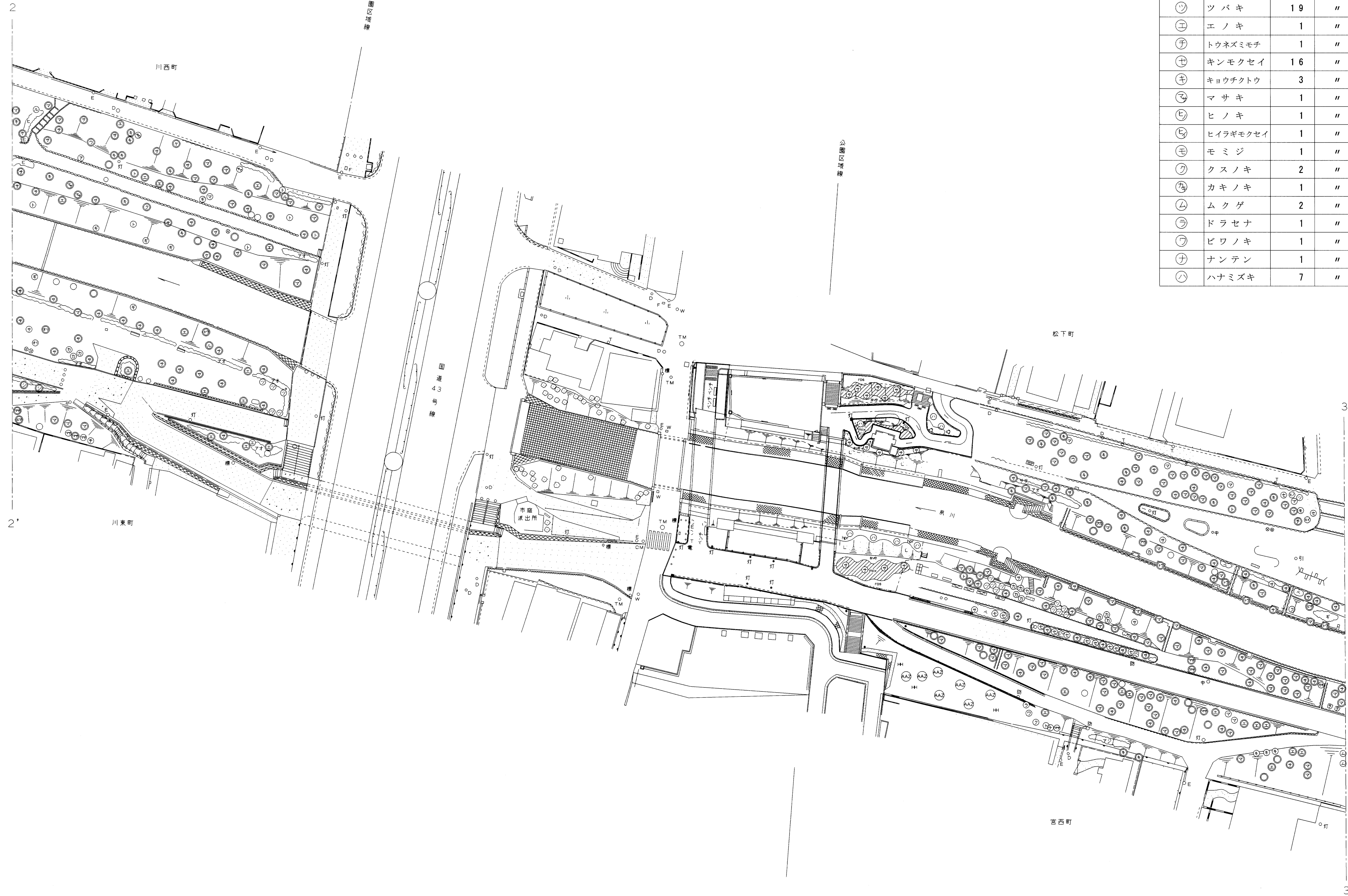
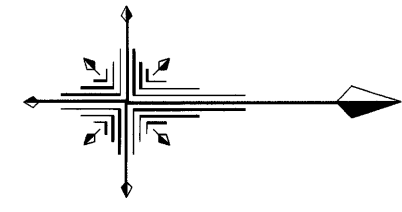
中木			
○	アカメガシ	1	本
○	モミジ	2	〃
○	エノキ	1	〃
○	ツゲ	5	〃
○	ニシキギ	1	〃
○	ドクウツギ	2	〃
○	ウツギ	3	〃
○	ケヤキ	1	〃
○	ツバキ	30	〃
○	カナメモチ	1	〃
○	アオキ	2	〃
○	ナツミカン	1	〃
○	アラカシ	1	〃
○	モッコク	1	〃
○	ジュウロ	3	〃
○	トウネズミモチ	5	〃



土地の所在	西宮市川西町 川添町 川東町		
用途	夙川公園(植栽平面図)		
測量方法	平板測量	縮尺	1:500
測量年月日	昭和60年12月26日		
測量者	西宮市土木事務所 測量課 株式会社 関西建設コンサルタント		
図面番号			
図面確認	現場確認		

1 2 3 4 5 6 7 8 9 10

植栽平面図 S=1/500



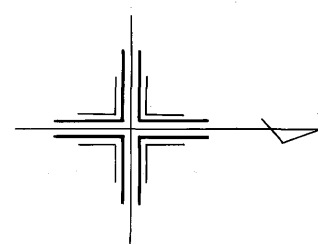
中木			
①	ウルシ	1	本
②	アキニレ	1	〃
③	サカキ	1	〃
④	ヤマハギ	6	〃
⑤	マツ	6	〃
⑥	ヤマウツギ	1	〃
⑦	トベラ	6	〃
⑧	サクラ	20	〃
⑨	オリーブ	1	〃
⑩	カンツバキ	12	〃
⑪	ツバキ	19	〃
⑫	エノキ	1	〃
⑬	トウネズミモチ	1	〃
⑭	キンモクセイ	16	〃
⑮	キョウチクトウ	3	〃
⑯	マサキ	1	〃
⑰	ヒノキ	1	〃
⑱	ヒイラギモクセイ	1	〃
⑲	モミジ	1	〃
㉑	クスノキ	2	〃
㉒	カキノキ	1	〃
㉓	ムクゲ	2	〃
㉔	ドラセナ	1	〃
㉕	ビワノキ	1	〃
㉖	ナンテン	1	〃
㉗	ハナミズキ	7	〃

公園植栽凡例			
記号	名称	数量	単位
高木			
マ	マツ	116	本
キ	キョウチクトウ	24	〃
ケ	ケヤキ	3	〃
サ	サクラ	94	〃
ウ	ウバメガシ	3	〃
エ	エノキ	24	〃
ト	トベラ	4	〃
ウ	ウルシ	2	〃
マ	マサキ	7	〃
ク	クスノキ	1	〃
オ	オリーブ	1	〃
ト	トウカエデ	5	〃
ニ	ニセアカシヤ	6	〃
ヒ	ヒマラヤスギ	2	〃
ト	トウネズミモチ	1	〃
ヒ	ヒイラギモクセイ	1	〃
ア	アカメガシ	2	〃
ザ	ザクロ	1	〃
サ	サンゴジュ	1	〃
低木			
ヒ	ヒラドツツジ	19.0	m
ア	アオキ	85.0	〃
ア	アベリア	95.0	〃
サ	ササ	18.0	〃
タ	タチバナモドキ	70.0	〃
ヤ	ヤマハギ	7.0	〃

公園植栽凡例				
記号	名称	規格	数量	備考
ave	アベリア	0.2 VP	670株	9株/m ² (マルチツジ)
ros	ローズマリー	VP	677株	1.2株/m ² (マルチツジ)
ros	フィリヤプラン	VP	991株	9株/m ² (マルチツジ)
ros	アガパンサス	VP	206株	1株/3m ²
ros	タマダレ	VP	111株	1株/m ²
ros	フィリキボウシ	VP	111株	1株/m ²
ros	ジャガ	3株立 VP	136株	9株/m ² (マルチツジ)
hpr	ベベリカム・ヒメコト	3株立 VP	263株	9株/m ² (マルチツジ)
hpr	振笠	145.3		植栽目録
HH	ヒヨドリバナカキエシヤム		141株	1.0株/m ² (マルチツジ)
HH	アジサイ・アサヒシシヤウ		35株	5株/4株x7m ²

平成15年度 業務
 夙川公園
 西宮市宮西町
 植栽平面図 業全
 縮尺 1:500

1 2 3 4 5 6 7 8 9 10

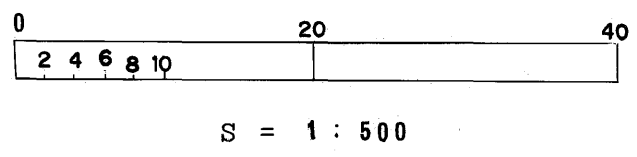


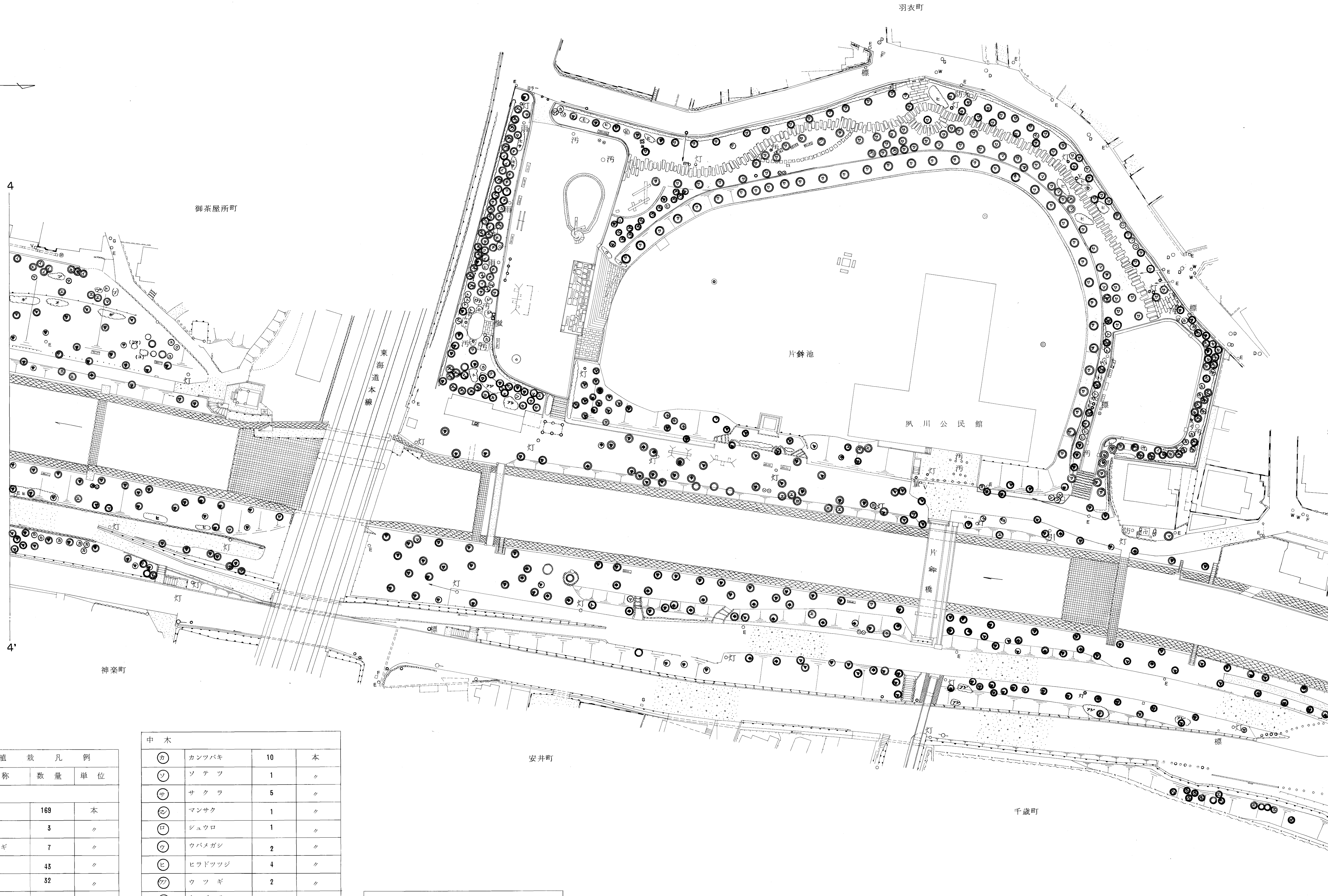
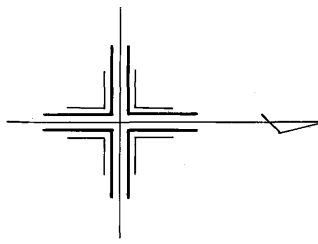
低木			
①	チャノキ	100.0	冊
②	タチバナモドキ	11.0	冊
③	シワカシ	30.0	冊
④	アオキ	23.0	冊
⑤	ササ	11.0	冊
⑥	ジンチョウゲ	10.0	冊
⑦	ヤマハギ	4.0	冊
⑧	ツグ	2.0	冊
⑨	ウバメガシ	4.0	冊
⑩	アベリヤ	45.0	冊
⑪	アジサイ	12.0	冊
⑫	ハクチョウゲ	2.0	冊
⑬	ヒラドツツジ	105.0	冊

⑭	マサキ	5	本
⑮	クスノキ	1	冊
⑯	グミノキ	1	冊
⑰	アジサイ	1	冊
⑱	モミジ	6	冊
⑲	ジュウロ	2	冊
㉑	ムクゲ	8	冊
㉒	ヒノキ	5	冊
㉓	ウメノキ	1	冊
㉔	ナツミカン	1	冊
㉕	ビワノキ	1	冊
㉖	トウネズミモチ	1	冊
㉗	イチヨウ	1	冊

公園植栽凡例			
記号	名称	数量	単位
高木			
㉘	サクラ	126	本
㉙	マツ	161	冊
㉚	キョウチクトウ	50	冊
㉛	マサキ	9	冊
㉜	トベラ	4	冊
㉝	カンツバキ	11	冊
㉞	エノキ	91	冊
㉟	サルグルミ	3	冊
㊱	アカメガシ	2	冊
㊲	ヤマハギ	1	冊
㊳	チャンチン	1	冊
㊴	ニセアカシヤ	11	冊
㊵	ウバメガシ	9	冊
㊶	グミノキ	2	冊
㊷	カキノキ	2	冊
㊸	クスノキ	5	冊
㊹	ツグ	2	冊
㊺	ヤマモモ	2	冊
㊻	ケヤキ	6	冊
㊼	フシ	2	冊
㊽	モミジ	5	冊
㊾	キンモクセイ	2	冊
㊿	アオキ	1	冊
㉑	ウルシ	5	冊
㉒	ジュウロ	3	冊
㉓	カイヅカ	2	冊
㉔	ヒマラヤスギ	1	冊
中木			
㉕	ヤマハギ	1	本
㉖	ツバキ	9	冊
㉗	ソテツ	1	冊
㉘	カンツバキ	9	冊
㉙	ヒイラギモクセイ	1	冊
㉚	キョウチクトウ	13	冊
㉛	チョウセンレンギョウ	1	冊
㉜	オオヤエクサナシ	1	冊
㉝	トベラ	6	冊
㉞	ヒラドツツジ	4	冊
㉟	マツ	7	冊
㊱	サクラ	22	冊
㊲	エノキ	7	冊
㊳	ニセアカシヤ	2	冊
㊴	キンモクセイ	53	冊
㊵	ケヤキ	2	冊
㊶	ツグ	3	冊
㊷	アカメガシ	1	冊
㊸	マサキ	13	冊
㊹	クスノキ	2	冊

土地の所在地	西宮市松下町 御茶屋所町 宮西町 神楽町		
用途	夙川公園 (植栽平面図)		
測量方法	平板測量	縮尺	1:500
測量日	昭和60年	12月	26日
測量者	西宮市津門大橋	測量製図	株式会社 関西
図面番号	246810		
図面確認	現場確認		



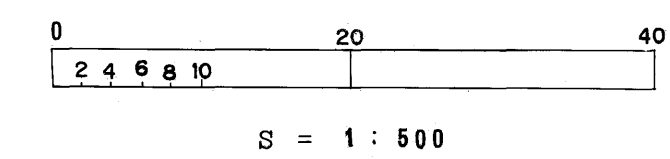


公園植栽凡例			
記号	名称	数量	単位
高木			
①	カイヅカ	5	本
②	ナツミカン	1	ク
③	モミジ	2	ク
④	エノキ	19	ク
⑤	マツ	47	ク
⑥	サクラ	121	ク
⑦	キョウチクトウ	38	ク
⑧	マサキ	1	ク
⑨	トベラ	1	ク
⑩	アオギリ	1	ク
⑪	アカメガシ	5	ク
⑫	ボアラ	1	ク
中木			
⑬	ツバキ	2	本
⑭	トベラ	1	ク
⑮	サクラ	16	ク
⑯	ユキヤナギ	2	ク
⑰	クスノキ	1	ク
⑱	カンツバキ	6	ク
⑲	マツ	5	ク
㉑	キョウチクトウ	2	ク
㉒	イチヨウ	1	ク
㉓	ウメノキ	1	ク
㉔	モミノキ	1	ク
低木			
㉕	ヤマブキ	7.0	㎡
㉖	ヤマハギ	13.0	ク
㉗	アオギリ	4.0	ク
㉘	コマユミ	1.0	ク
㉙	ユキヤナギ	2.0	ク
㉚	ヒラドツツジ	24.0	ク
㉛	アジサイ	22.0	ク

公園植栽凡例			
記号	名称	数量	単位
高木			
①	サクラ	169	本
②	クスノキ	3	ク
③	シダレヤナギ	7	ク
④	アラカシ	43	ク
⑤	マツ	32	ク
⑥	キンモクセイ	11	ク
⑦	ヒイラギナンテン	3	ク
⑧	カナメモチ	4	ク
⑨	カイヅカ	9	ク
⑩	エノキ	5	ク
⑪	キョウチクトウ	3	ク
⑫	ヤマモモ	1	ク
⑬	トウネズミモチ	9	ク
⑭	マテハン	2	ク
⑮	イチヨウ	1	ク


中木			
記号	名称	数量	単位
⑬	カンツバキ	10	本
⑭	ソテツ	1	ク
⑮	サクラ	5	ク
⑯	マンサク	1	ク
⑰	ジュウロ	1	ク
⑱	ウバメガシ	2	ク
⑲	ヒラドツツジ	4	ク
㉑	ウツギ	2	ク
㉒	トベラ	7	ク
㉓	サンゴジュ	5	ク
㉔	ヒイラギモクセイ	1	ク
㉕	ジャリンバイ	1	ク
㉖	マツ	1	ク
㉗	キョウチクトウ	1	ク
㉘	カナメモチ	4	ク
㉙	アラカシ	1	ク
㉚	ナンテン	2.0	㎡

低木			
記号	名称	数量	単位
㉛	ヒラドツツジ	2	本
㉜	ヒサカキ	7.0	㎡
㉝	ジンチョウゲ	2.0	ク
㉞	トベラ	3.0	ク
㉟	アジサイ	24.0	ク
㊱	ヒバ	6.0	ク
㊲	ヒラドツツジ	15.0	ク
㊳	アベリヤ	10.0	ク
㊴	チウセンレンギョ	3.0	ク



土地の所在番	西宮市御茶屋町羽衣町 神楽町 安井町 千歳町
用途	夙川公園(植栽平面図)
測量方法	平板測量 縮尺 1:500
測量日	昭和 60 年 12 月 26 日
測量者	西宮市津門大 株式会社 西宮市 測量製図 株式会社 西宮市 測量製図
図面番号	
図面確認	現場確認

1 2 3 4 5 6 7 8 9 10

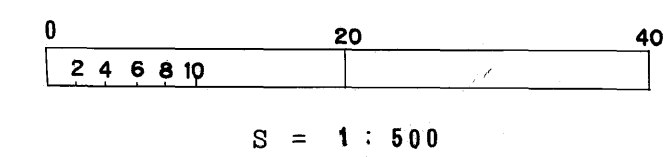
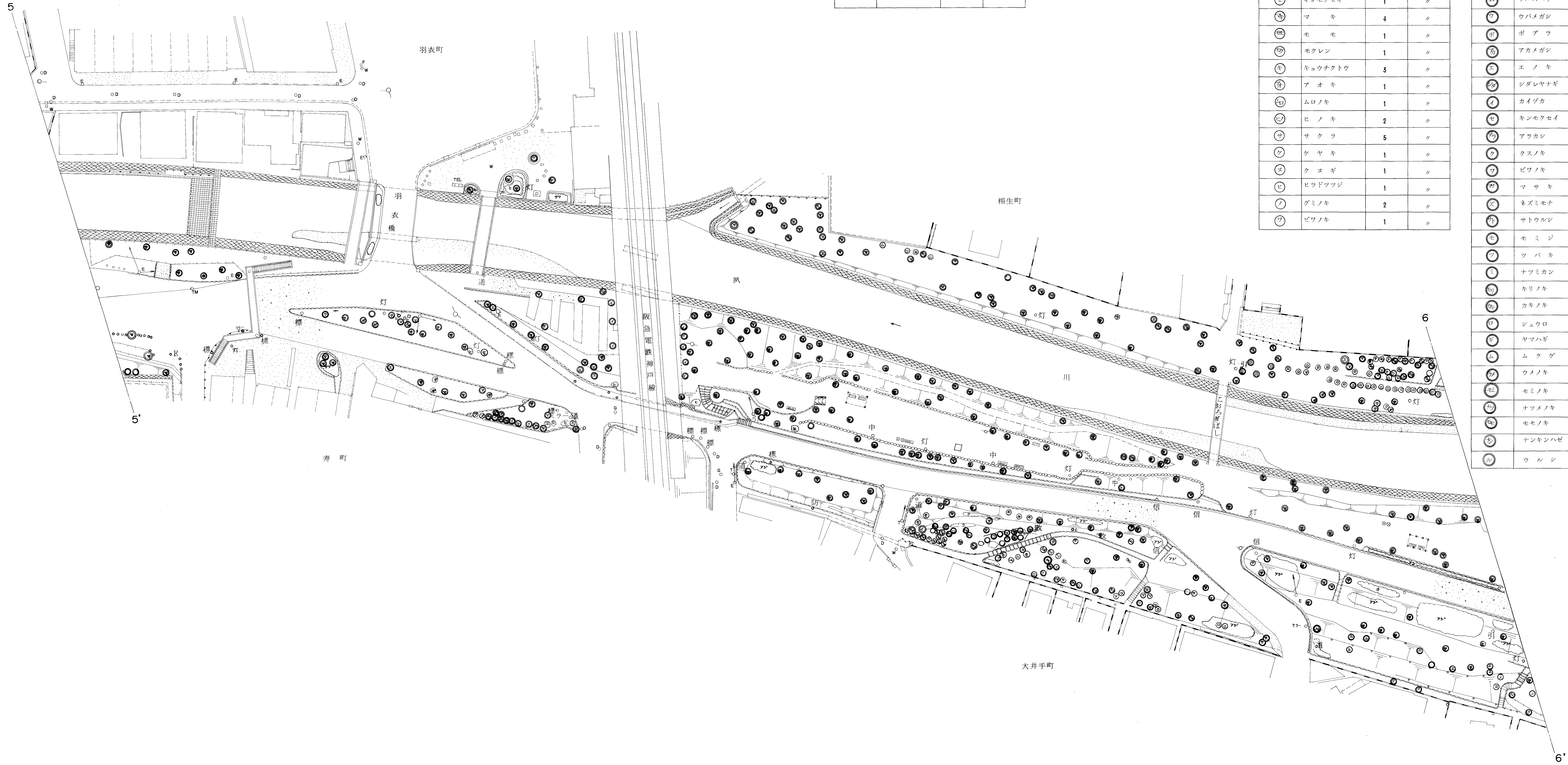


低木			
○ヒ	ヒラドツツジ	2	本
ヒ	ヒラドツツジ	6.0	㎡
ユ	ユキヤナギ	1.0	㎡
サツ	サツキ	12.0	㎡
ウ	ウバメガシ	14.0	㎡
アソ	アジサイ	189.0	㎡
カ	カンツバキ	12.0	㎡

㊦	ナツミカン	1	本
㊧	マサキ	2	本
㊨	トウネズミモチ	1	本
㊩	ナンテン	4	本
㊪	ウツギ	2	本
㊫	スギ	1	本
㊬	ヤマハギ	2.0	㎡

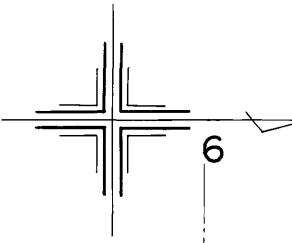
中木			
㊭	イチジク	1	本
㊮	マツ	1	本
㊯	クスノキ	1	本
㊰	サザンカ	1	本
㊱	ヤマハギ	1	本
㊲	モミジ	1	本
㊳	ウバメガシ	1	本
㊴	ネズミモチ	2	本
㊵	ムクゲ	3	本
㊶	シュウロ	28	本
㊷	ツバキ	8	本
㊸	キンモクセイ	1	本
㊹	マサキ	4	本
㊺	モモ	1	本
㊻	モクレン	1	本
㊼	キョウチクトウ	3	本
㊽	アオキ	1	本
㊾	ムロノキ	1	本
㊿	ヒノキ	2	本
㊽	サクラ	5	本
㊿	ケヤキ	1	本
㊽	クスノキ	1	本
㊿	ヒラドツツジ	1	本
㊽	グミノキ	2	本
㊿	ビワノキ	1	本

公園植栽凡例			
記号	名称	数量	単位
高木			
㊾	ヒマラヤスギ	2	本
㊿	サザンカ	2	本
㊽	サトウルシ	1	本
㊿	トベラ	1	本
㊽	イチジク	3	本
㊿	サクラ	130	本
㊽	マツ	100	本
㊿	キョウチクトウ	1	本
㊽	ケヤキ	2	本
㊿	サルズベリ	1	本
㊽	ウバメガシ	2	本
㊿	ボアラ	1	本
㊽	アカメガシ	1	本
㊿	エノキ	17	本
㊽	シダレヤナギ	1	本
㊿	カイヅカ	10	本
㊽	キンモクセイ	2	本
㊿	アラカシ	3	本
㊽	クスノキ	6	本
㊿	ビワノキ	4	本
㊽	マサキ	1	本
㊿	ネズミモチ	2	本
㊽	サトウルシ	9	本
㊿	モミジ	3	本
㊽	ツバキ	1	本
㊿	ナツミカン	1	本
㊽	クリノキ	1	本
㊿	カキノキ	10	本
㊽	シュウロ	9	本
㊿	ヤマハギ	2	本
㊽	ムクゲ	1	本
㊿	ウメノキ	1	本
㊽	モミノキ	3	本
㊿	ナツメノキ	1	本
㊽	モモノキ	1	本
㊿	ナンキンハゼ	1	本
㊽	ウルシ	4	本



土地の所在	西宮市羽衣町 相生町 寿町 大井手町		
用途	夙川公園 (植栽平面図)		
測量方法	平板測量	縮尺	1:500
測量年月日	昭和 60 年 12 月 26 日		
測量者	西宮市門外大塚 測量事務所	測量製図	株式会社 関西技術コンサルタント
図面番号			
図面確認	現場確認		

1 2 3 4 5 6 7 8 9 10

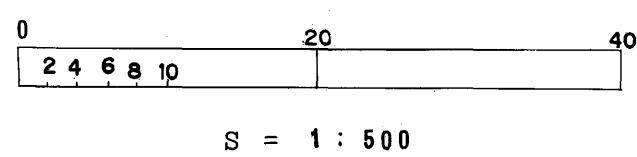


低木			
○モ	モミジ	1	本
○ジ	ジンチョウゲ	1	〃
○ロ	ジュウロ	2	〃
○ヒ	ヒラドツツジ	3	〃
□ピ	ヒラドツツジ	127.0	㎡
□サ	サツキ	1.0	〃
□ウ	ウバメガシ	25.0	〃
□ム	ムラサキ	12.0	〃
□ベ	アベリヤ	39.0	〃
□カ	カンツバキ	89.0	〃
□ア	ヤマブキ	11.0	〃
□ア	アオキ	7.0	〃
□ア	アジサイ	148.0	〃
□ハ	ハイビヤクシン	16.0	〃
□ユ	ユキヤナギ	28.0	〃
□コ	コマユミ	2.0	〃
□ビ	ビヨウヤナギ	16.0	〃
□オ	オウバイ	6.0	〃

○ム	ムクゲ	7	本
○ク	クチナシ	1	〃
○サ	サクラ	7	〃
○チ	チヨウセンレンギョ		〃
○ヤ	ヤマハギ	1	〃
○サ	サザンカ	3	〃
○タ	タチバナモドキ	3	〃
○ト	トウネズミモチ	9	〃
○ネ	ネズミモチ	1	〃
○ソ	ソテツ	1	〃
○ト	トベラ	3	〃
○ヤ	ヤツガ	1	〃
○ア	アオキ	2	〃
○ク	クスギ	1	〃
○キ	キンモクセイ	1	〃
○コ	コマユミ	2	〃
○ヒ	ヒサカキ	1	〃
○キ	キョウチクトウ	1	〃
○ウ	ウツギ	1	〃
○ヒ	ヒラドツツジ	1	〃

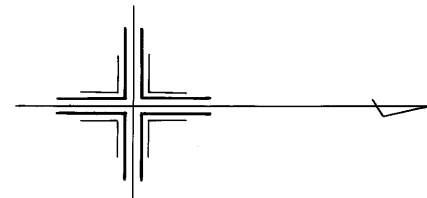
公園植栽凡例			
記号	名称	数量	単位
高木			
○ク	クチナシ	1	本
○ト	トウネズミモチ	7	〃
○マ	マツ	295	〃
○ナ	ナツミカン	2	〃
○カ	カキノキ	11	〃
○サ	サルスベリ	6	〃
○サ	サクラ	248	〃
○ウ	ウバメガシ	4	〃
○ビ	ビワノキ	2	〃
○エ	エノキ	6	〃
○ク	クスノキ	3	〃
○ネ	ネズミモチ	4	〃
○ボ	ボアラ	1	〃
○ク	クスギ	1	〃
○ア	アカメガシ	11	〃
○キ	キョウチクトウ	3	〃
○サ	サンゴジュ	1	〃
○ヤ	ヤナギ	2	〃
○ア	アラカシ	27	〃
○カ	カイヅカ	6	〃
○キ	キリノキ	1	〃
○キ	キンモクセイ	1	〃
○ヒ	ヒバ	1	〃
○ツ	ツバキ	5	〃
○ヤ	ヤマモモ	4	〃
○ク	クロガネモチ	3	〃
○ジュ	ジュウロ	1	〃
○ハ	ハゼ	7	〃
○ア	アキニレ	1	〃
○シ	シダレヤナギ	1	〃
○ニ	ニセアカシヤ	4	〃
○グ	グミノキ	1	〃

中木			
○マ	マサキ	4	本
○ジュ	ジュウロ	3	〃
○フ	フスノキ	2	〃
○ア	アメリカミズキ	12	〃
○モ	モッコク	1	〃
○イ	イチヨウ	1	〃
○ナ	ナンテン	3	〃
○オ	オオヤエクチナシ	2	〃
○モ	モモノキ	1	〃
○カ	カナメモチ	2	〃
○ウ	ウバメガシ	1	〃
○ナ	ナツミカン	2	〃
○マ	マツ	5	〃
○ハ	ハゼ	2	〃
○ヒ	ヒイラギナンテン	1	〃
○ワ	ワイラック	2	〃
○シ	シラカンバ	1	〃
○モ	モミジ	4	〃



土地の所在	西宮市松生町 南越木岩町 大井手町 結善町		
用途	夙川公園 (植栽平面図)		
測量方法	平板測量	縮尺	1:500
測年月日	昭和60年 12月 26日		
測量者	西宮市土木部測量課	測量製図	株式会社関西測量コンサルタント
図面番号			
図面確認		現場確認	

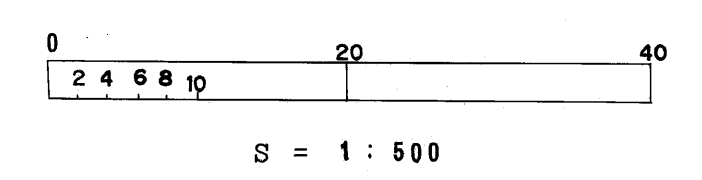
1 2 3 4 5 6 7 8 9 10



低木			
アオ	アオキ	51.0	㎡
カ	カンツバキ	10.0	㎡
ベ	アベリヤ	40.0	㎡
ムラ	ムラサキ	16.0	㎡
アジ	アジサイ	19.0	㎡
ヒ	ヒラドツツジ	8.0	㎡
モ	モミジ	19.0	㎡

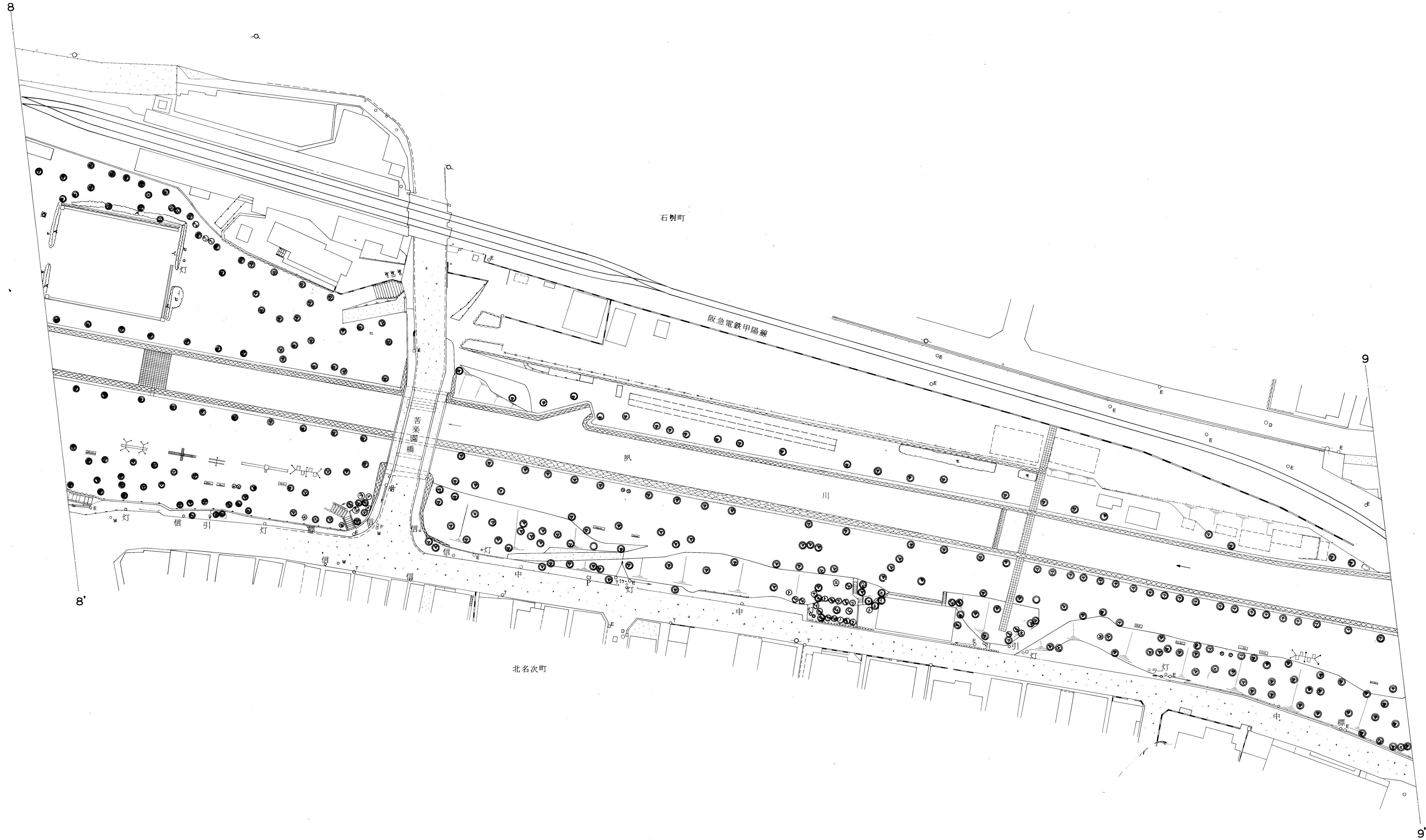
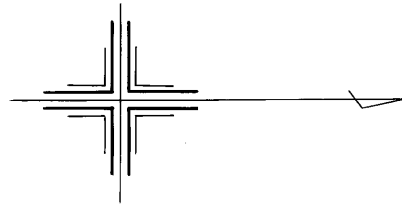
公園植栽凡例			
記号	名称	数量	単位
高木			
㊦	ハゼ	15	本
㊧	サクラ	256	㎡
㊨	ビワノキ	1	㎡
㊩	トベラ	2	㎡
㊪	キョウチクトウ	1	㎡
㊫	ウツギ	1	㎡
㊬	マツ	406	㎡
㊭	クスノキ	1	㎡
㊮	キリノキ	1	㎡
㊯	エノキ	18	㎡
㊰	モミジ	2	㎡
㊱	タチバナモドキ	1	㎡
㊲	アカメガン	18	㎡
㊳	ニセアカシヤ	34	㎡
㊴	ナンキンハゼ	6	㎡
㊵	トウネズミモチ	1	㎡
㊶	ヒサカキ	1	㎡
㊷	シダレヤナギ	1	㎡
㊸	ネズミモチ	1	㎡
㊹	カキノキ	2	㎡
㊺	カイヅカ	1	㎡

中木			
㊻	アオキ	1	本
㊼	タチバナモドキ	4	㎡
㊽	キンモクセイ	3	㎡
㊾	エノキ	1	㎡
㊿	ドラセナ	1	㎡
㊽	キョウチクトウ	1	㎡
㊿	ビワノキ	3	㎡
㊿	マツ	6	㎡
㊿	ツツジ	3	㎡
㊿	モクレン	1	㎡
㊿	サクラ	17	㎡
㊿	ヤマハギ	2	㎡
㊿	ナンテン	3	㎡
㊿	ジュウロ	3	㎡
㊿	モミジ	5	㎡
㊿	カイヅカ	2	㎡
㊿	グミノキ	2	㎡
㊿	アジサイ	2	㎡
㊿	ツバキ	2	㎡
㊿	シキビ	4	㎡



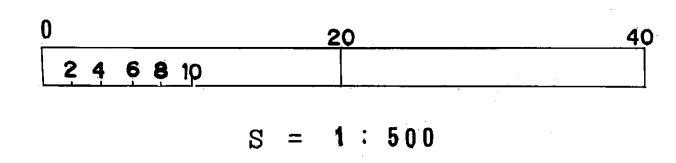
土地の所在地	西宮市南越木岩町 結善町 名次町 石割町		
用途	夙川公園（植栽平面図）		
測量方法	平板測量	縮尺	1:500
測量年月日	昭和60年12月26日		
測量者	西宮市津門大南	測量製図	株式会社関西建設コンサルタント
図面番号			
図面確認	現場確認		

1 2 3 4 5 6 7 8 9 10

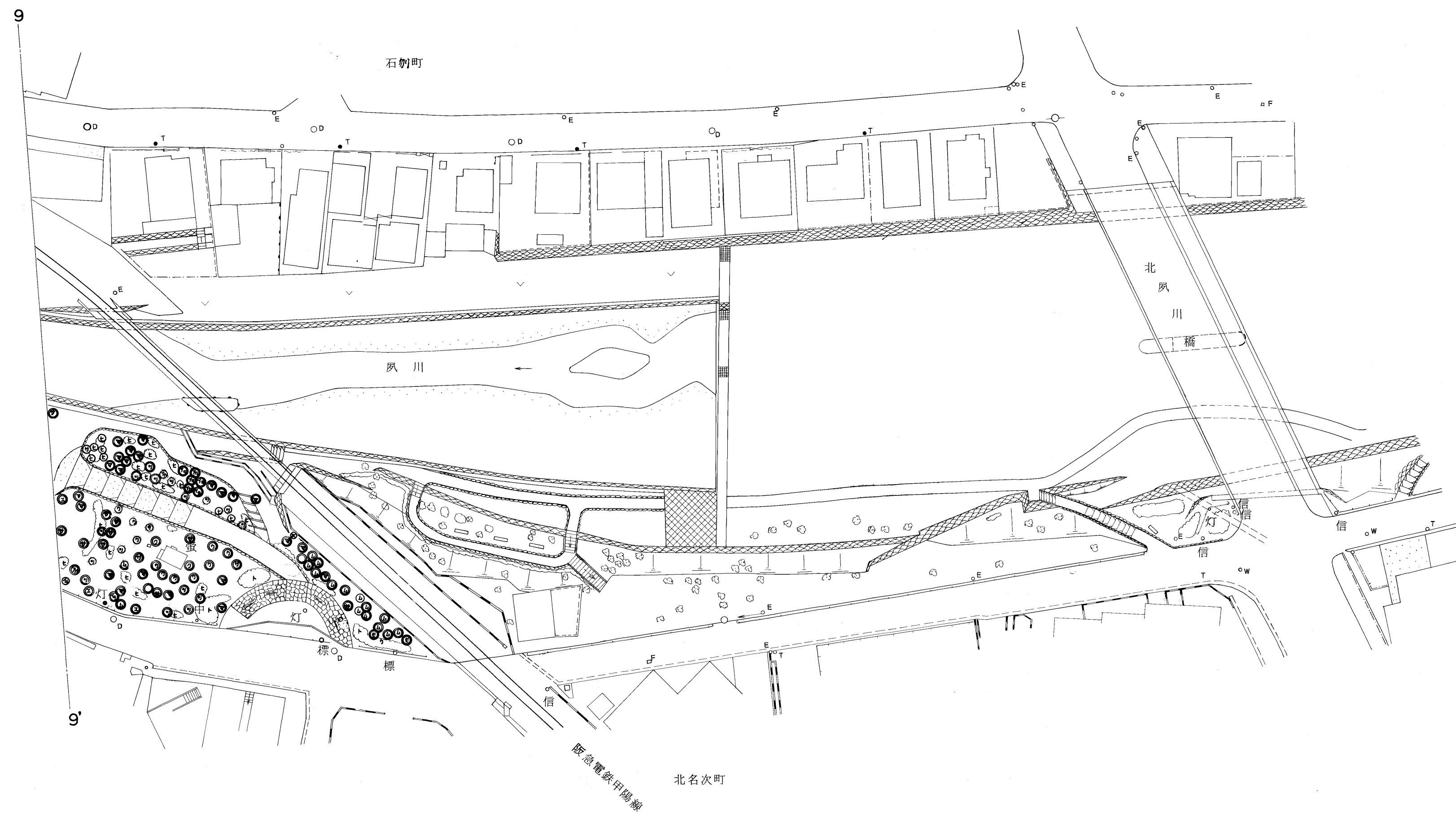
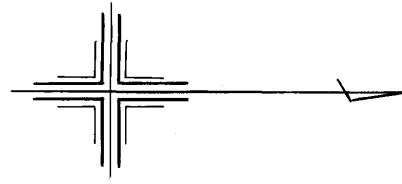


公園植栽凡例			
記号	名称	数量	単位
高木			
①	サクラ	193	本
②	エノキ	10	〳
③	マツ	56	〳
④	ヒマラヤスギ	1	〳
⑤	アカメガシ	2	〳
⑥	イチジク	3	〳
⑦	マサキ	2	〳
⑧	ビワノキ	1	〳
⑨	カキノキ	3	〳
⑩	ハゼ	1	〳
⑪	ネズミモチ	1	〳
⑫	カイヅカ	1	〳
⑬	アオキ	1	〳
中木			
⑭	ヒラギナンテン	3	本
⑮	エノキ	4	〳
⑯	ドラセナ	4	〳
⑰	アジサイ	1	〳
⑱	クリノキ	1	〳
⑲	ヤマブキ	1	〳
㉑	ナンテン	1	〳
㉒	トベラ	3	〳
㉓	イチジク	4	〳
㉔	サクラ	1	〳
㉕	マサキ	6	〳
㉖	イボタノキ	1	〳
㉗	グミノキ	1	〳
㉘	ユスランメ	1	〳
㉙	ヒサカキ	1	〳
低木			
㉚	ヒラドツツジ	35.0	㎡
㉛	アベリヤ	42.0	〳
㉜	ヒメジ	48.0	〳

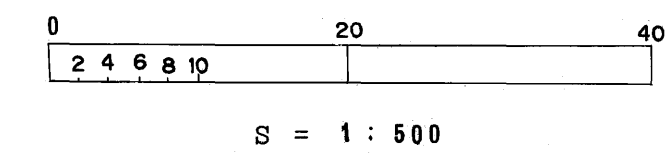
土地の所在地	西宮市石切町 北名次町		
用途	夙川公園 (植栽平面図)		
測量方法	平板測量	縮尺	1:500
測量年月日	昭和 60 年 12 月 26 日		
測量者	西宮市土木部 測量課 測量士 関西技術コンサルタント		
図面番号			
図面確認	現場確認		



1 2 3 4 5 6 7 8 9 10



公園植栽凡例			
記号	名称	数量	単位
高木			
㊦	サクラ	12	本
㊧	マツ	23	本
㊨	ツバキ	9	本
㊩	アカメガシ	6	本
㊪	ムクゲ	13	本
㊫	モミジ	2	本
㊬	エノキ	3	本
㊭	アオキ	1	本
㊮	イチジク	1	本
㊯	クスノキ	2	本
㊰	ウバメガシ	7	本
中木			
㊱	サクラ	1	本
㊲	ヒラドツツジ	7	本
㊳	アカメガシ	1	本
㊴	ツバキ	7	本
㊵	イチジク	1	本
㊶	ツバメガシ	4	本
㊷	ムクゲ	2	本
低木			
㊸	ヒラドツツジ	21.0	㎡
㊹	トベラ	31.0	㎡



土地の所在番	西宮市石割町, 北名次町		
用途	夙川公園 (植栽平面図)		
測量方法	平板測量	縮尺	1:500
測量年月日	昭和 60 年 12 月 26 日		
測量者	西宮市津門大園芸事務所	測量製図	株式会社 関西コンサルタント
図面番号	246810		
図面確認	現場確認		

外観調査票


件名：夙川河川敷緑地松樹倒木危険度外観診断他(その2)業務

調査地：夙川河川敷緑地

2. 松樹倒木危険度診断報告書
・個別カルテサンプル



樹木 No.	総合判定		樹高(m)				幹の大きさ(m)				枝張(m)				活力度		形状比	
			樹高	樹木長	樹冠長	下枝高	幹周長	直径A	直径B	直径平均	N	S	E	W	判定	樹勢	判定	数量
18	C	要処置	14.4	18.0	12.6	5.4	2.08	0.57	0.59	0.58	2.3	11.8	1.0	6.8	C	C	A	25
傾斜		風圧度		幹腐朽、欠損 (cm)			地際腐朽、欠損 (cm)			街路、家屋への影響			特記					
判定	角度	位置	判定	数量	判定	形状	判定	形状	判定	街路	家屋							
C	35°	6m	B	3292	A		A		A	A	A							



樹木 No.	総合判定		樹高(m)				幹の大きさ(m)				枝張(m)				活力度		形状比	
			樹高	樹木長	樹冠長	下枝高	幹周長	直径A	直径B	直径平均	N	S	E	W	判定	樹勢	判定	数量
19	C	要処置	10.2	12.0	3.4	8.6	1.60	0.45	0.44	0.44	6.3	0.0	2.5	4.5	C	C	A	24
傾斜		風圧度		幹腐朽、欠損 (cm)			地際腐朽、欠損 (cm)			街路、家屋への影響			特記					
判定	角度	位置	判定	数量	判定	形状	判定	形状	判定	街路	家屋							
C	35°	6m	A	537	A		A		A	A	A							