

報告第 1 号

阪神間都市計画防火の施設の変更(西宮市決定)について【報告】

目 次

1. 概要	P. 1
2. 都市計画から廃止する防火の施設	P. 1
3. 位置図	P. 2
4. 計画図	P. 3
5. 今後の予定(案)	P. 13

阪神間都市計画防火の施設の変更（素案）について

1. 概要

市内には、火災が発生した場合に備え、消火栓や防火水槽などの消防水利が約 6,000 基あり、このうち防火水槽は約 1,500 基設置されています。

都市計画法では、消防活動を行う際の水利施設が不十分な地域に対して、消防活動の利便性を向上させるため、防火水槽を「防火の施設」として定めることができるとされており、本市では、昭和 27 年から昭和 29 年に、繁華街等周辺の自然水利の状況が悪い箇所において、消火栓以外の消防水利を確保するため、道路・公園をはじめとする公共用地内に、計 13 基の防火水槽を都市計画決定し、整備を行ってまいりました。

その後、消防法による消防水利の基準が定められ、開発事業等におけるまちづくりに関する条例の基準等も整備されたことから、現在はこれらの基準に基づいて、公共用地だけでなく民有地にも広く防火水槽が設置されています。

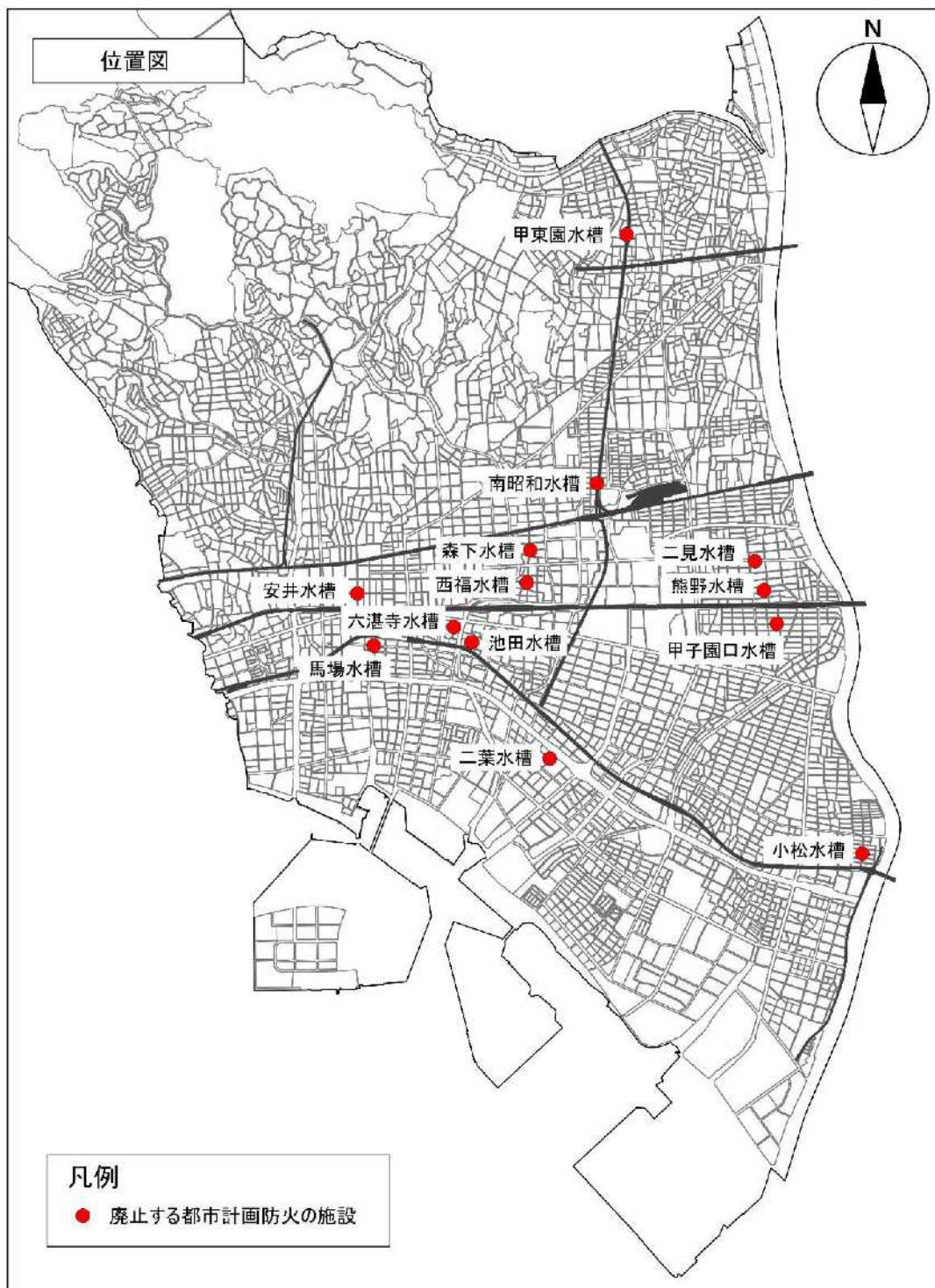
このように、都市計画決定された防火水槽については、周辺に代替となる消防水利が多数確保され、都市計画決定した位置に防火水槽の必要性がなくなったことに加え、施設の設置から 60 年以上が経過し、老朽化が進展していることから、順次、撤去等を進めていく方針としています。

このため、以下の通り「防火の施設」の都市計画を廃止することとします。

2. 都市計画から廃止する防火の施設

番号	名称	位置	面積 (㎡)	容量 (㎥)	決定年月日 告示番号
1	甲子園口水槽	甲子園口 3 丁目 172	12.6	47.08	昭和 27 年 3 月 31 日 建設省告示第 802 号
2	南昭和水槽	南昭和町 87	12.6	47.08	
3	二葉水槽	今津二葉町 120	12.6	47.08	
4	西福水槽	西福町 45	12.6	47.08	
5	安井水槽	安井町 3	12.6	47.08	
6	六湛寺水槽	六湛寺町 101	12.6	40.60	昭和 28 年 3 月 31 日 建設省告示第 1071 号
7	池田水槽	池田町 95	12.6	40.60	
8	甲東園水槽	甲東園 3 丁目 20	12.6	40.60	
9	熊野水槽	熊野町 28	12.6	40.60	
10	馬場水槽	馬場町 35	12.6	40.60	昭和 29 年 3 月 31 日 建設省告示第 550 号
11	森下水槽	森下町 38	12.6	40.60	
12	二見水槽	二見町 16	12.6	40.60	
13	小松水槽	鳴尾町小松字東台 35	12.6	40.60	

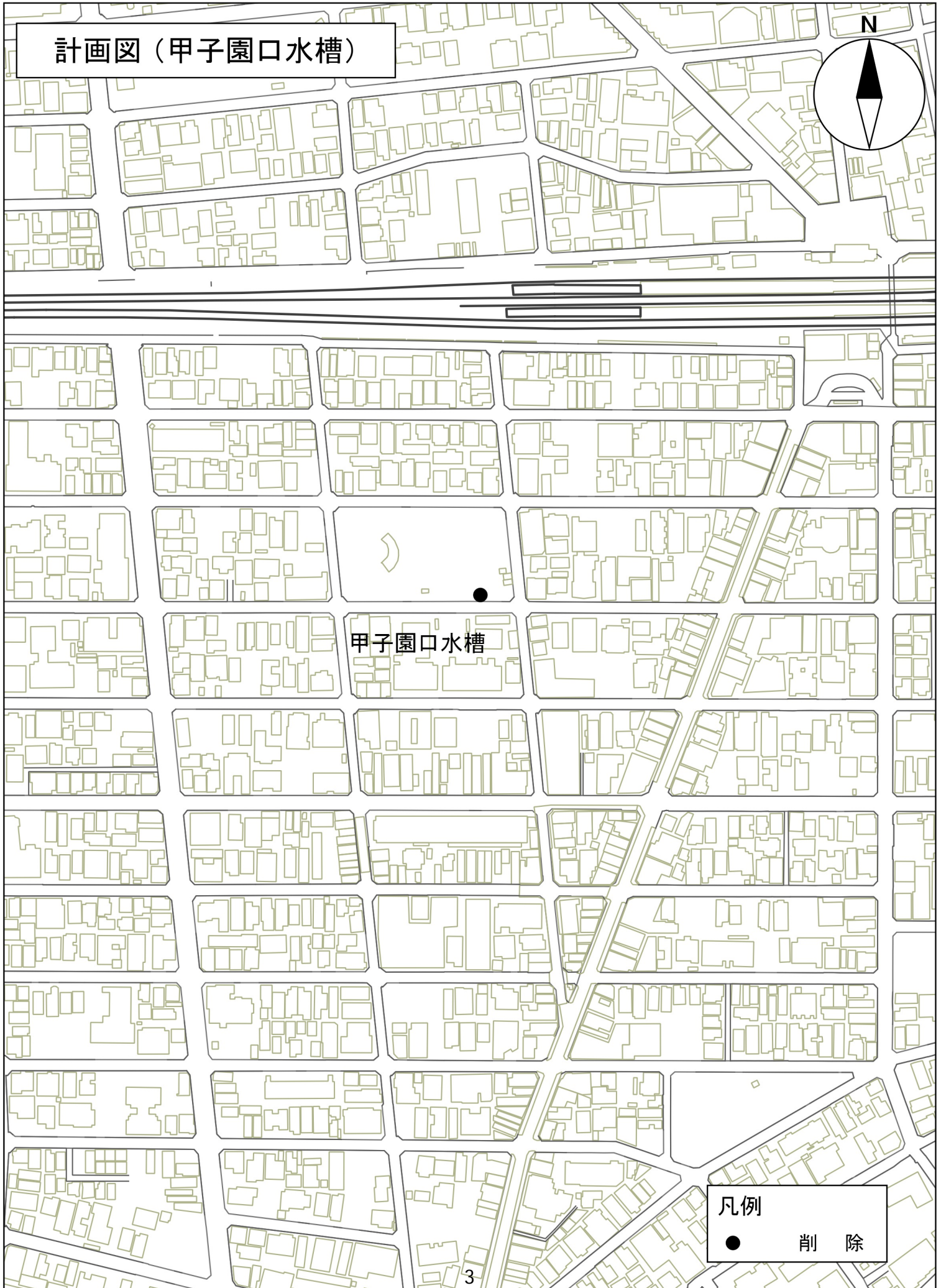
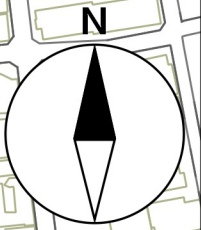
3. 位置図



4. 計画図

S=1:2500

計画図（甲子園口水槽）

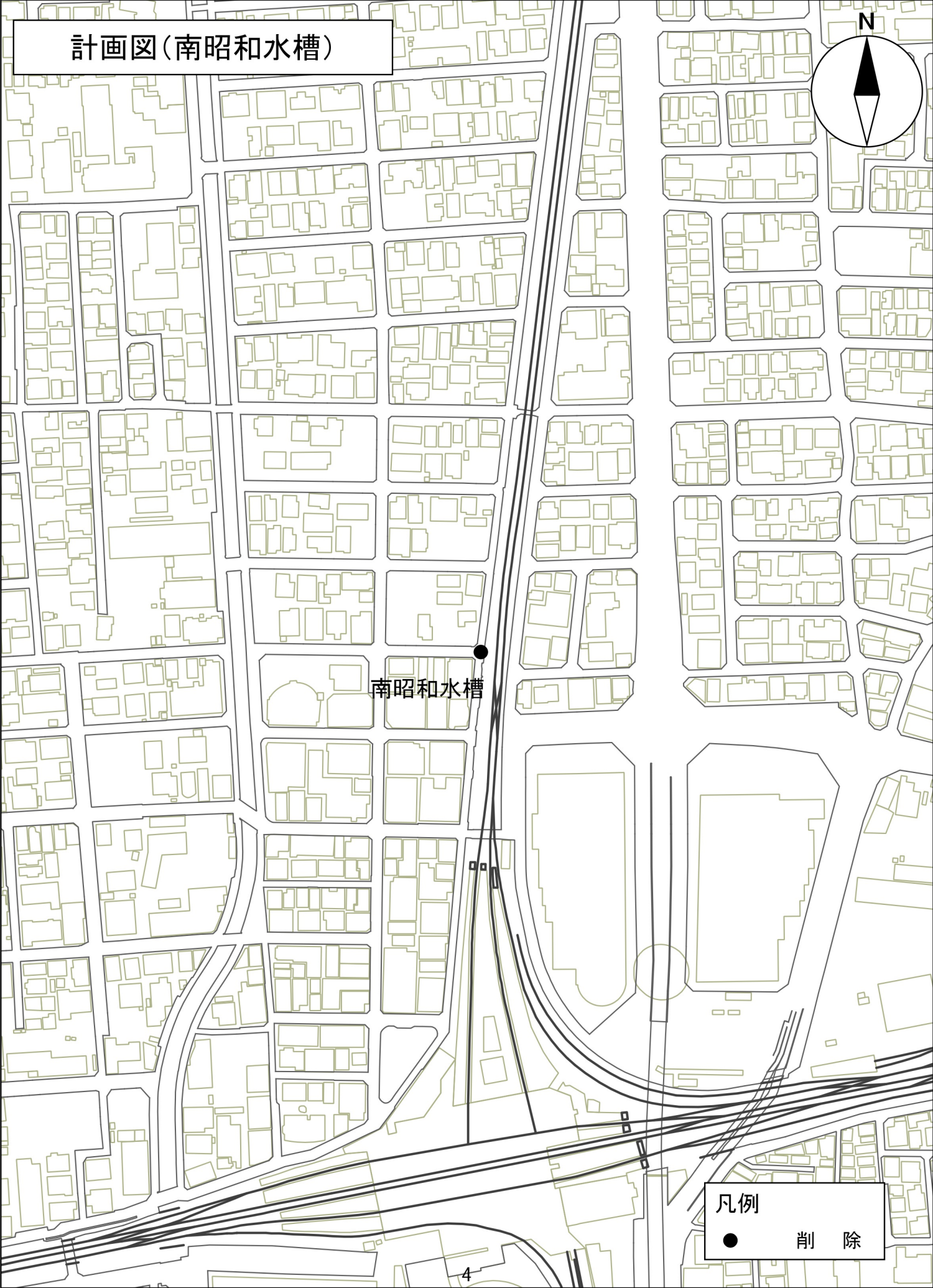
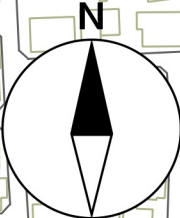


甲子園口水槽

凡例

● 削除

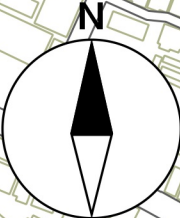
計画図(南昭和水槽)



南昭和水槽

凡例
● 削除

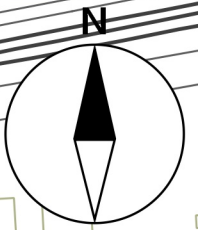
計画図（二葉水槽）



二葉水槽

凡例
● 削除

計画図（西福水槽・森下水槽）



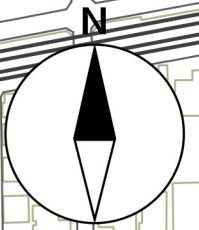
森下水槽

西福水槽

凡例

● 削除

計画図（安井水槽）

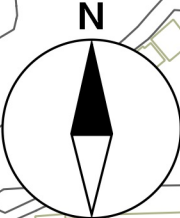


安井水槽

凡例

● 削除

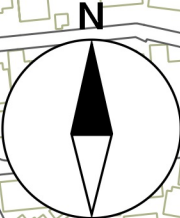
計画図（六湛寺水槽・池田水槽）



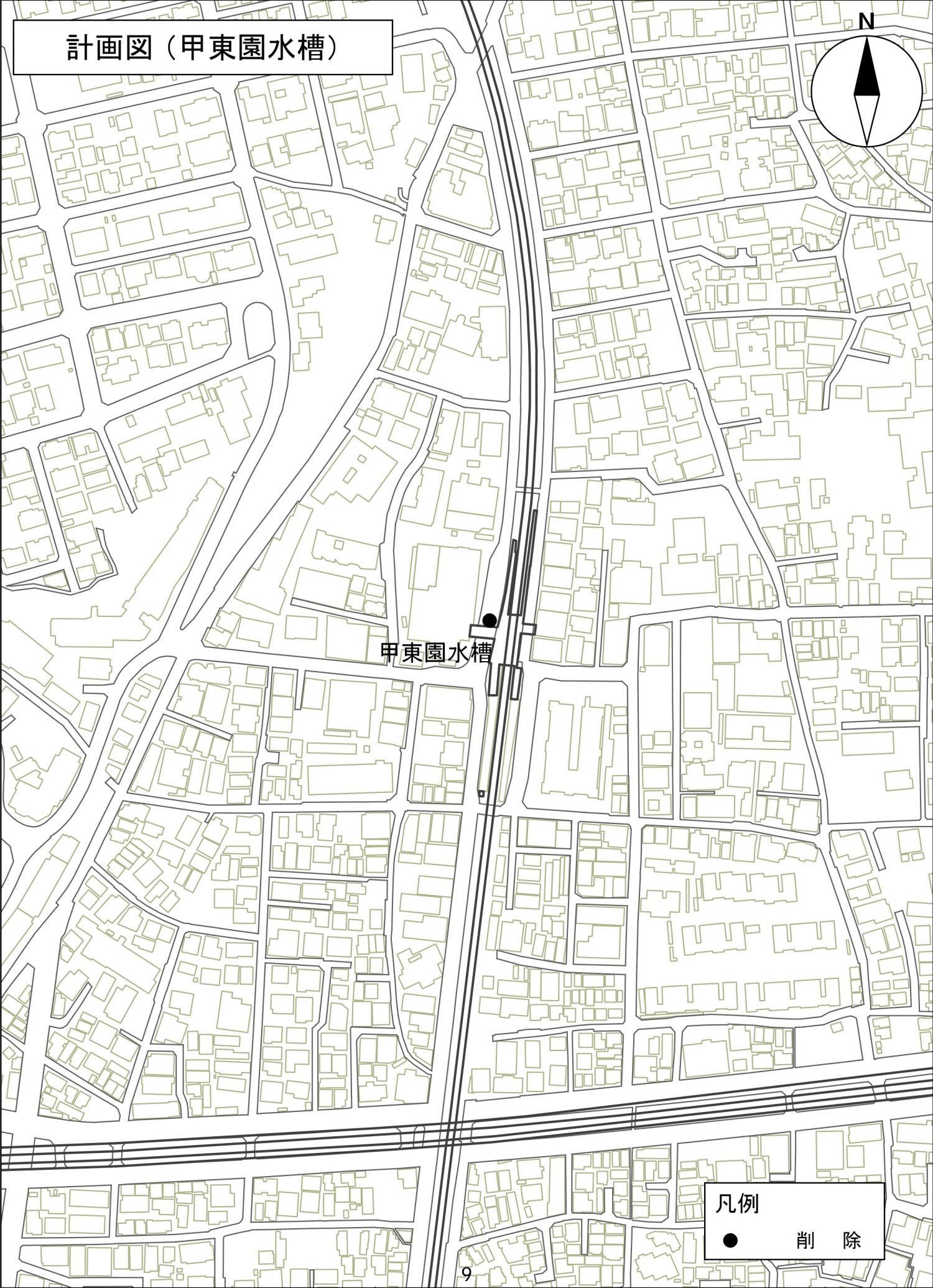
六湛寺水槽

池田水槽

凡例
● 削除



計画図 (甲東園水槽)

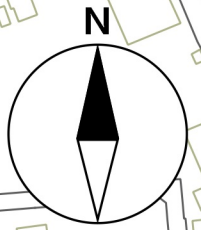


甲東園水槽

凡例

- 削除

計画図（熊野水槽・二見水槽）



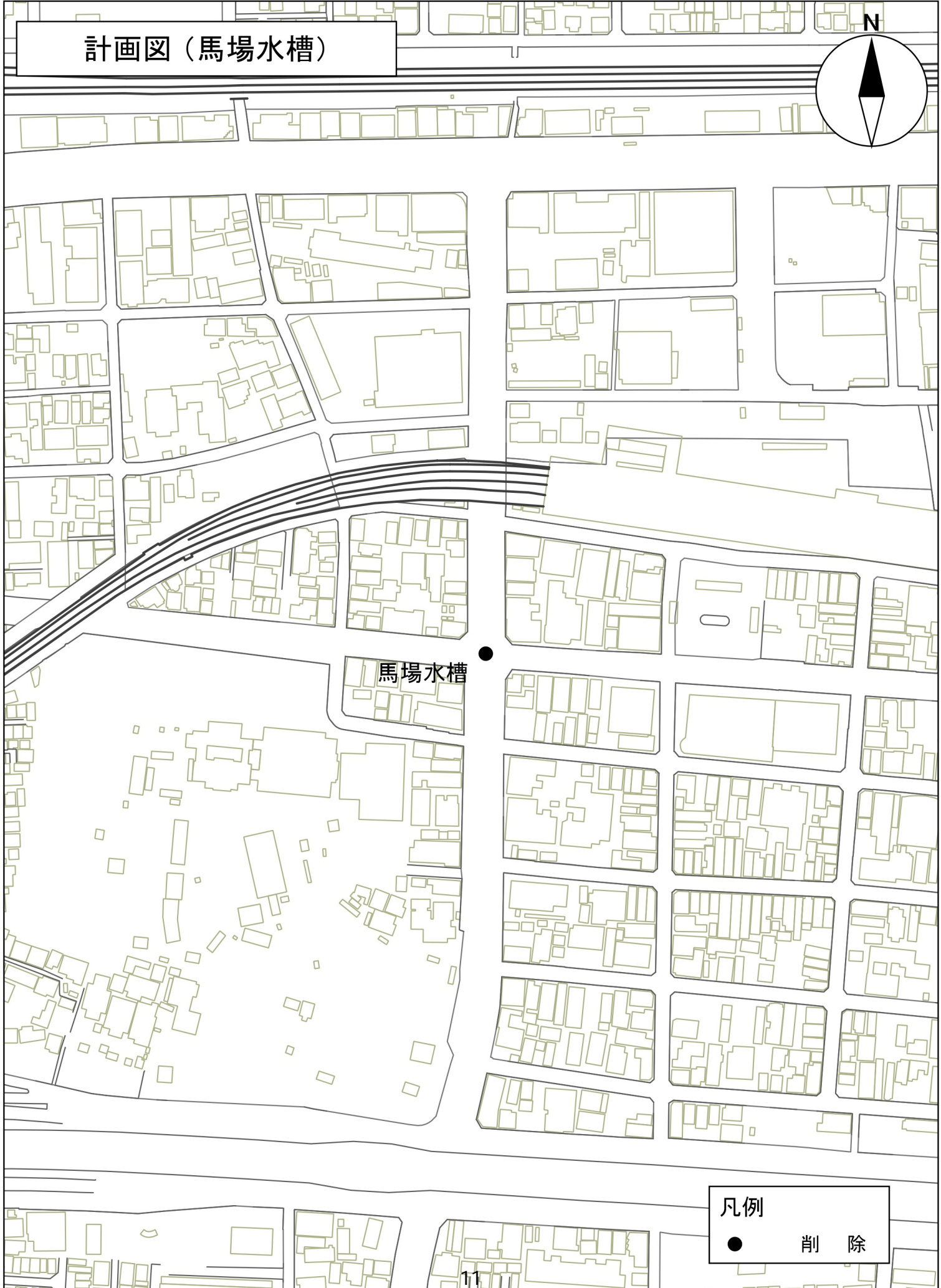
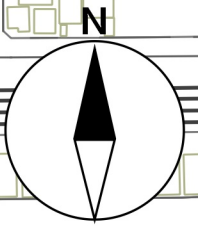
二見水槽

熊野水槽

凡例

● 削除

計画図（馬場水槽）

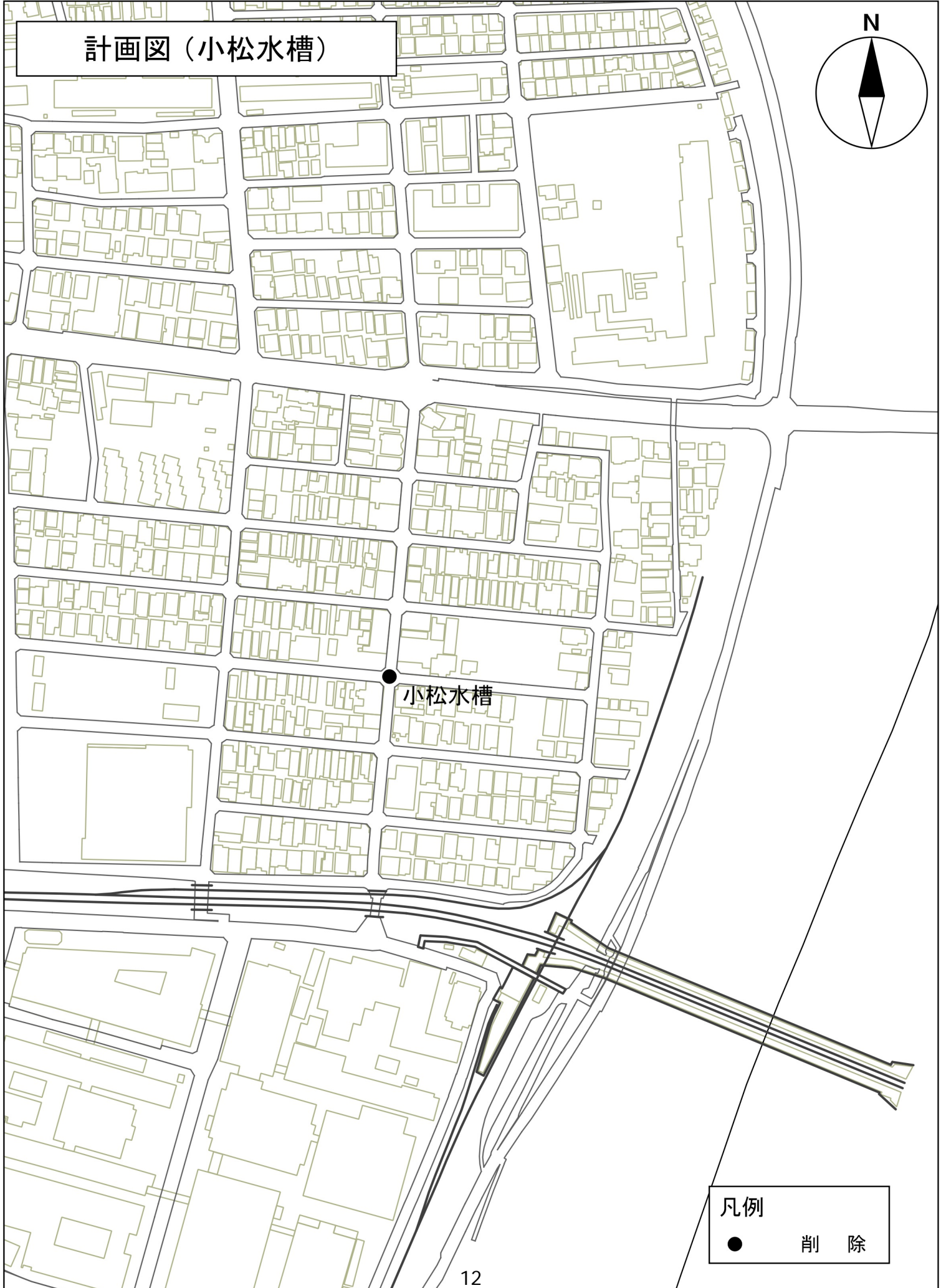
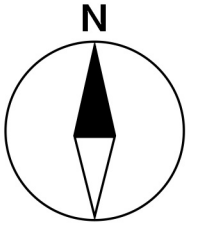


馬場水槽

凡例

● 削除

計画図（小松水槽）



小松水槽

凡例

- 削除

5. 今後の予定 (案)

