

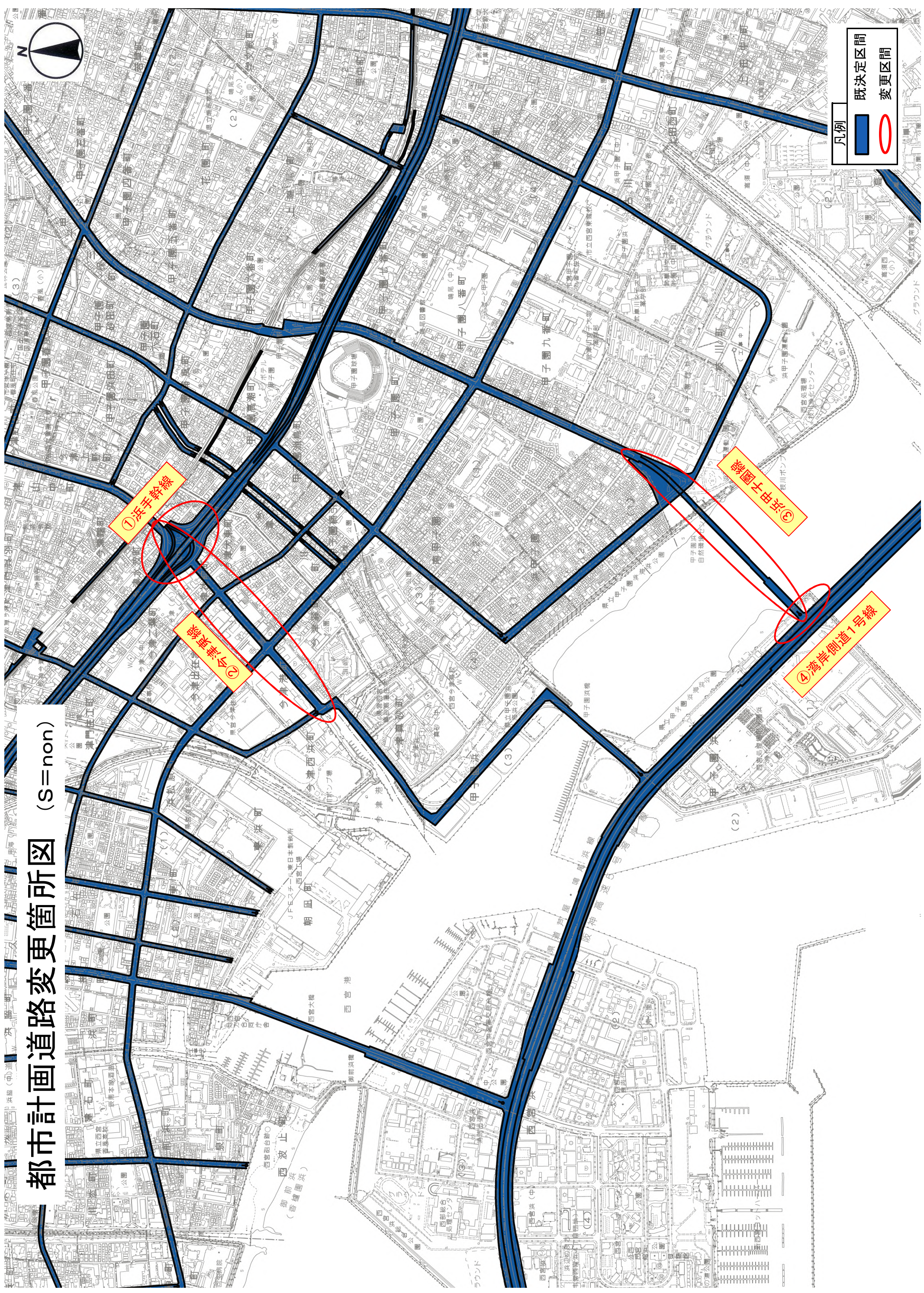
都市計画道路（「名神湾岸連絡線」及び関連する「今津東線、  
浜甲子園線 他」）の変更（素案）に関する説明会

名神湾岸連絡線に関連する都市計画道路の変更について  
（浜手幹線ほか3路線）

目 次

1. 都市計画道路変更箇所図・・・・・・・・・・・・・・・・・・P. 1
2. 変更理由・詳細図・・・・・・・・・・・・・・・・・・P. 2

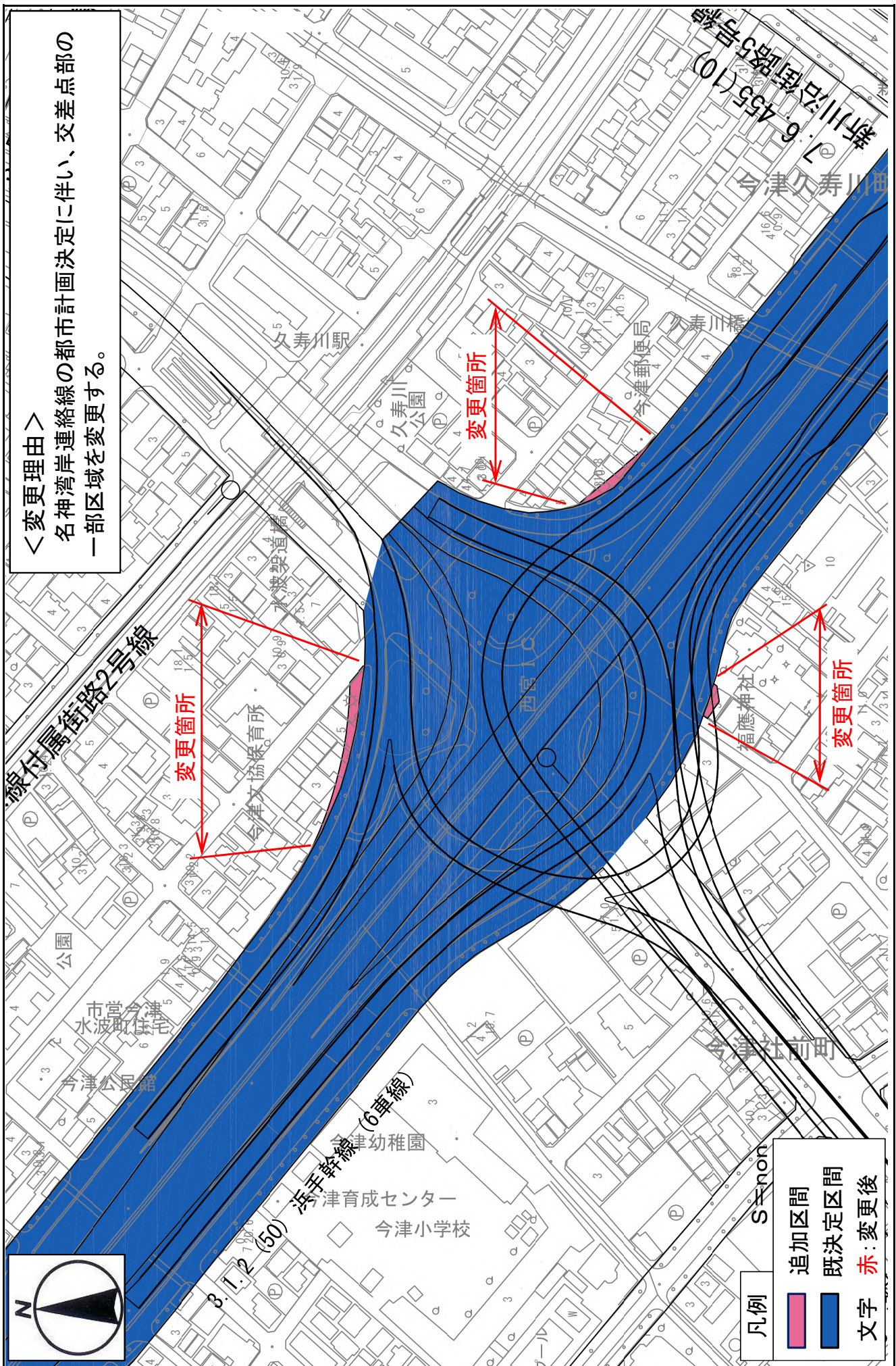
# 都市計画道路変更箇所図 (S=non)



凡例

- 既定区間 (Blue line)
- 変更区間 (Red line)

① 路線名 浜手幹線



＜変更理由＞  
 名神湾岸連絡線の都市計画決定に伴い、交差点部の一部区域を変更する。

番号

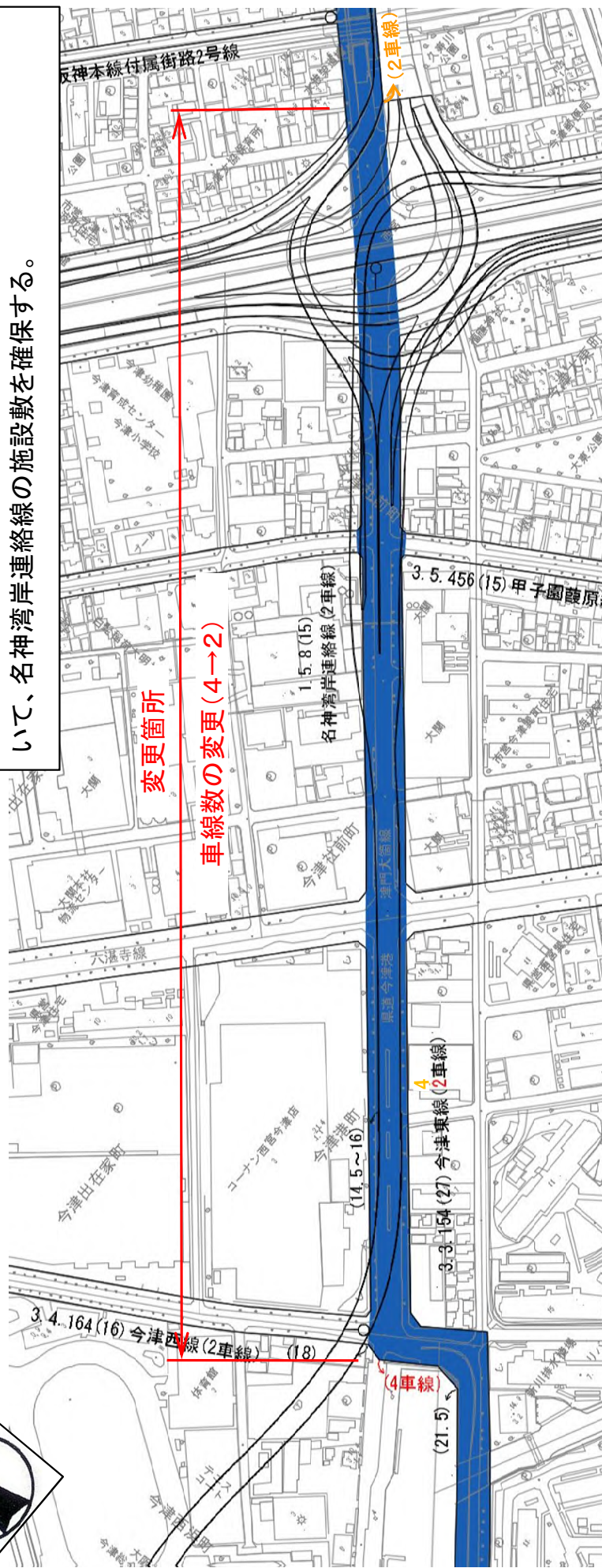
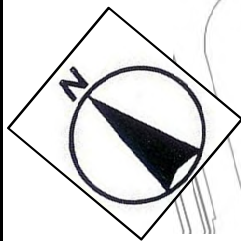
②

路線名

今津東線

＜変更理由＞

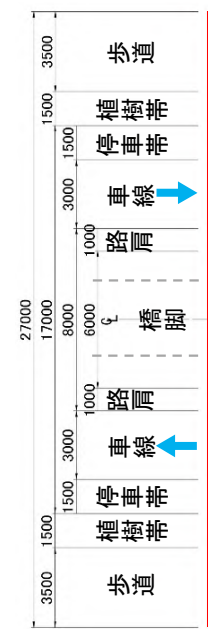
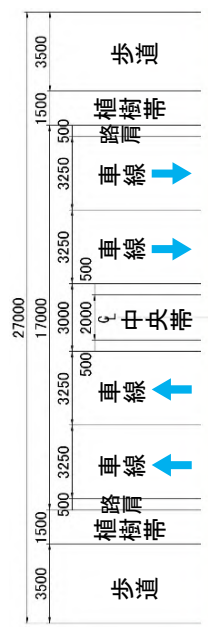
名神湾岸連絡線の整備に伴い交通量が増加することにより、一部区間の車線数を4車線から2車線に変更し、現計画区域内において、名神湾岸連絡線の施設敷を確保する。



幅員構成(一般部)

現況

変更後



凡例

S=non

追加区間 (Pink box)

既定区間 (Blue box)

文字 (Red text)

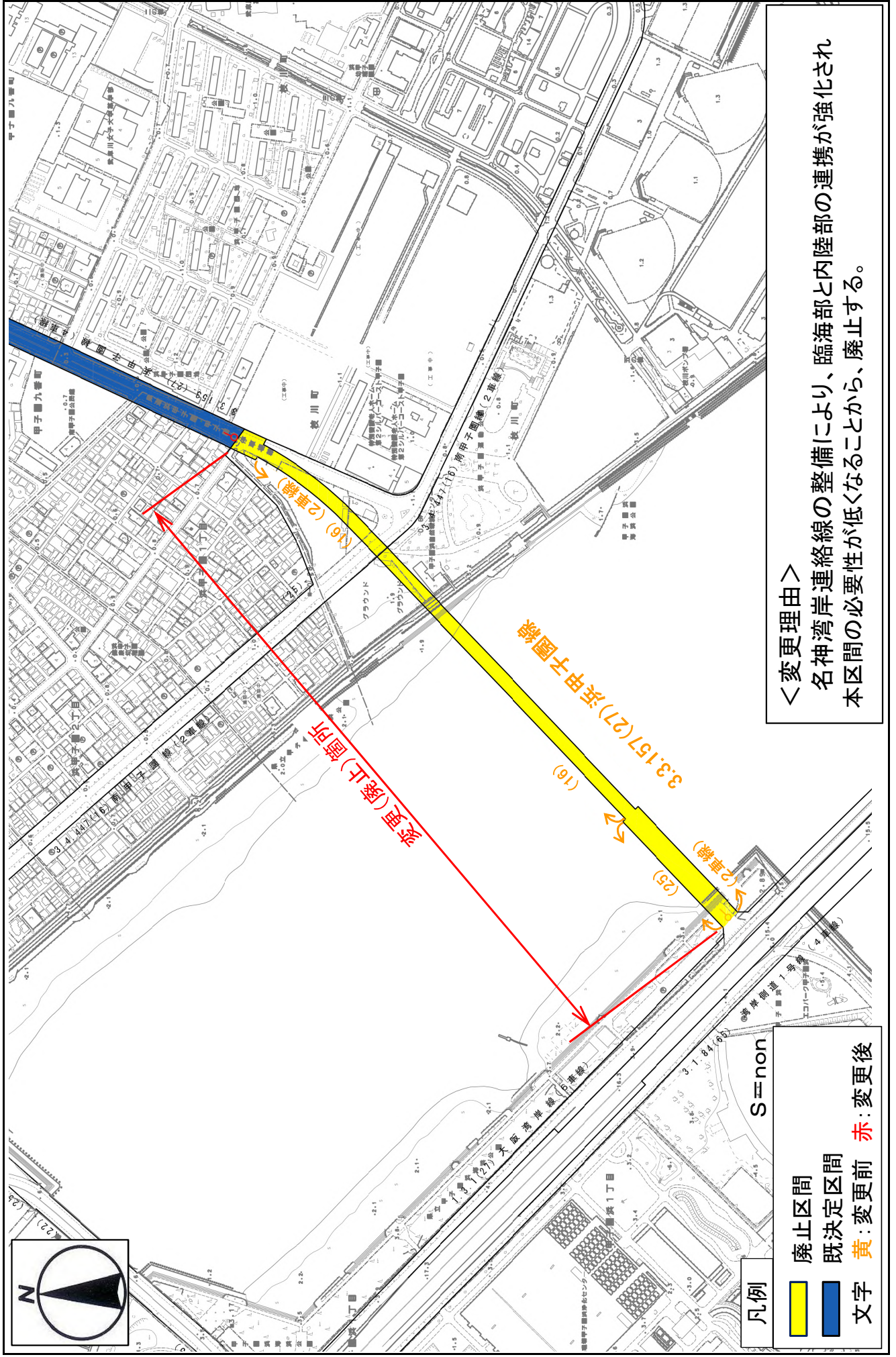
黄:変更前 赤:変更後

番号

③

路線名

浜甲子園線



＜変更理由＞

名神湾岸連絡線の整備により、臨海部と内陸部の連携が強化され  
 本区間の必要性が低くなることから、廃止する。

凡例

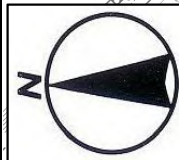
- 廃止区間
- 既決定区間
- 文字 黄：変更前 赤：変更後

番号

④

路線名

湾岸側道1号線



<変更理由>

浜甲子園線の変更(廃止)に伴い、本路線の一部区域(隅切り部)を廃止する。

変更(廃止)箇所

凡例

- 廃止区間
- 既決定区間
- 文字 赤: 変更後

